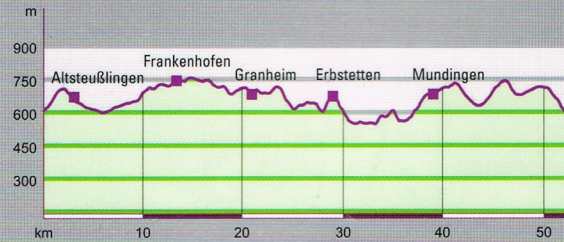


Der Besinnungsweg auf der Ehinger Alb ist ein Wandererlebnis der besonderen Art. Der 53 km lange Qualitätswanderweg führt durchs Biosphärengebiet Schwäbische Alb und zeigt eine jahrhundertealte Kulturlandschaft mit sanften Kuppen, herrlichen Tälern, lichten Wäldern und weiten Ausblicken.

Die Rundtour verbindet 6 Orte und stellt auf insgesamt 30 Thementafeln entlang des Weges Sehenswertes vor, als auch Bräuche, Geschichten und historische Ereignisse. Fernab vom Alltag möchte der Besinnungsweg die Menschen in Einklang mit der Natur bringen, zum Nachdenken auffordern und auf der Suche nach dem Mehr des Lebens begleiten.

## Besinnungsweg

Rundtour	52,9 km
Gehzeit	ca. 32:30 h
Höhenmeter	927 m
Start/Ziel	Ehingen, Jägerhof (B465, Abzweigung Jägerhof)



### Anfahrt nach Ehingen (Jägerhof)

Linie R3 Ulm – Sigmaringen (tägl.), weiter mit Bus Linie 319 oder 342

Linie 319 Ehingen - Granheim - Unterwilzingen (Mo-Fr)  
Linie 342 Lautertal-Freizeitbus Ehingen - Münsingen (Mai-Okt., Sonn- und Feiertage)

### Sehenswürdigkeiten

1

#### Altsteußlingen

Kirche St. Martin, Aussichtspunkt Stockacker, Butzamöckeler (löchriger Kalkstein), Stoffelbergkapelle, Brieler Hang

2

#### Frankenhofen

Aussichtspunkt Schneckenhäule, Hüle (Wasserteich), Hutebuche, Naturschutzgebiet Hungerberg, Schwedenkreuz

3

#### Granheim

Kreuz am Hudelweg, Backhaus Ziegelhütte, Kreuzweg Halde, Mein Weg/Bildstock, Finstere Steige

4

#### Erbstetten

Kirche St. Stephanus, Burgruine Wartstein, Flugzeugabsturz, Großes Lautertal, Trockental

5

#### Mündingen

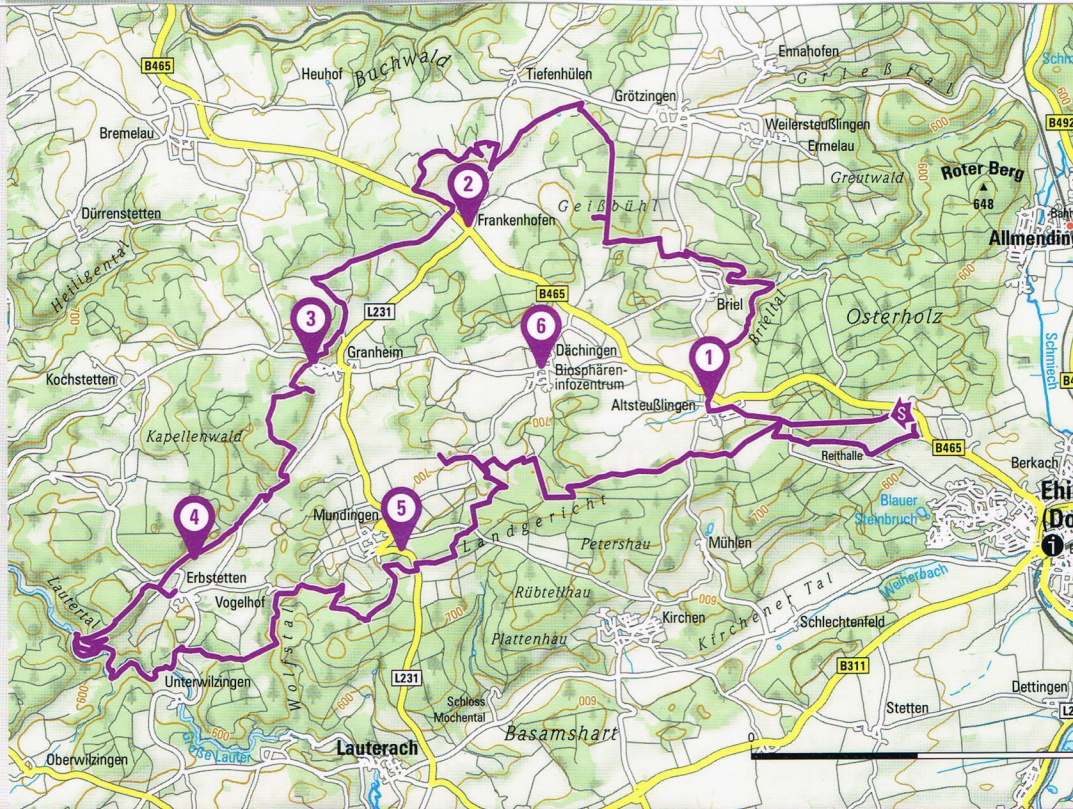
Brunnen und Quellen, Friedenslinde, Jägerhäusle, Landgericht, Tiefental

6

#### Dächingen

Mühlbachstein, Wasserpumphäusle, Burg Hochdorf, Rolle (Feuchtwiesental Aspenhau), Lutherische Berge

Ausführliche Informationen zur Wegstrecke, den Sehenswürdigkeiten und Thementafeln unter [www.besinnungsweg-ehinger-alb.de](http://www.besinnungsweg-ehinger-alb.de)



Ablandschaft

Installation Lebenshorizonte in Mündingen







Ein exzellentes Wanderrevier ist der Talkessel von Blaubeuren mit dem berühmten Blautopf, dicht bewaldeten Steilhängen, markanten Felsen und Aussichtspunkten.

Die Tour bietet unzählige Glanzstücke der Natur. Dabei sind wir von der steil aufragenden Felswand mit der Brillenhöhle ebenso beeindruckt wie von dem Felsgebilde Küssende Sau. Ganz zu schweigen von der mystisch anmutenden Karstquelle Blautopf, die als Zwischenstation angesteuert wird. Anschließend geht es wieder nach oben zum Glasfels und Blaufels.

Auf der Albhochfläche angekommen wandern wir abwechselnd am und im Wald zum Ortsrand von Sonderbuch. Von dort wieder durch den Wald zum auf gebauten Rusenschloss und schließlich den Frauenberg hinunter ins Blautal nach Blaubeuren.

## Blaubeurer Felsenstieg


### Anfahrt nach Blaubeuren

Linie R3 Ulm - Sigmaringen (tägl.)

Linie 365 Laichingen - Blaubeuren (tägl.)

Linie 369 Rad-Wanderbus Blaubeuren - Heroldstatt - Westerheim - Laichingen (Mai-Okt., Sonn- und Feiertage)

Rundtour	10,4 km
Gehzeit	ca. 3:30 h
Höhenmeter	464 m
Start/Ziel	Blaubeuren, Bahnhof



### Sehenswürdigkeiten

1

#### Brillenhöhle

Kuppelhöhle mit 2 Deckendurchbrüchen (Brille), exponierte Lage an einer steil aufragenden Felswand, beliebter Rast- und Lagerplatz der eiszeitlichen Jäger

2

#### Felsenlabyrinth

Felsformationen an der Weiler Halde im Achtal, darunter die Felsbrücke „Küssende Sau“

3

#### Ruine Günzelburg

Burgruine, vermutlich im 16. Jh. zerstört, schöner Ausblick ins Achtal

4

#### Blaubeuren

historische Altstadt mit Fachwerkhäusern, Kloster mit Hochaltar und Badhaus, Blautopfbahn für Stadtrundfahrten, Urgeschichtliches Museum mit Schatzkammern der Eiszeitkunst

5

#### Blautopf

schönste Karstquelle Deutschlands, türkisblauer 21 m tiefer Quellsee mit unterirdischem Höhlensystem (kostenfreie Filmschau „Dunkelblau“ im Urgeschichtlichen Museum)

6


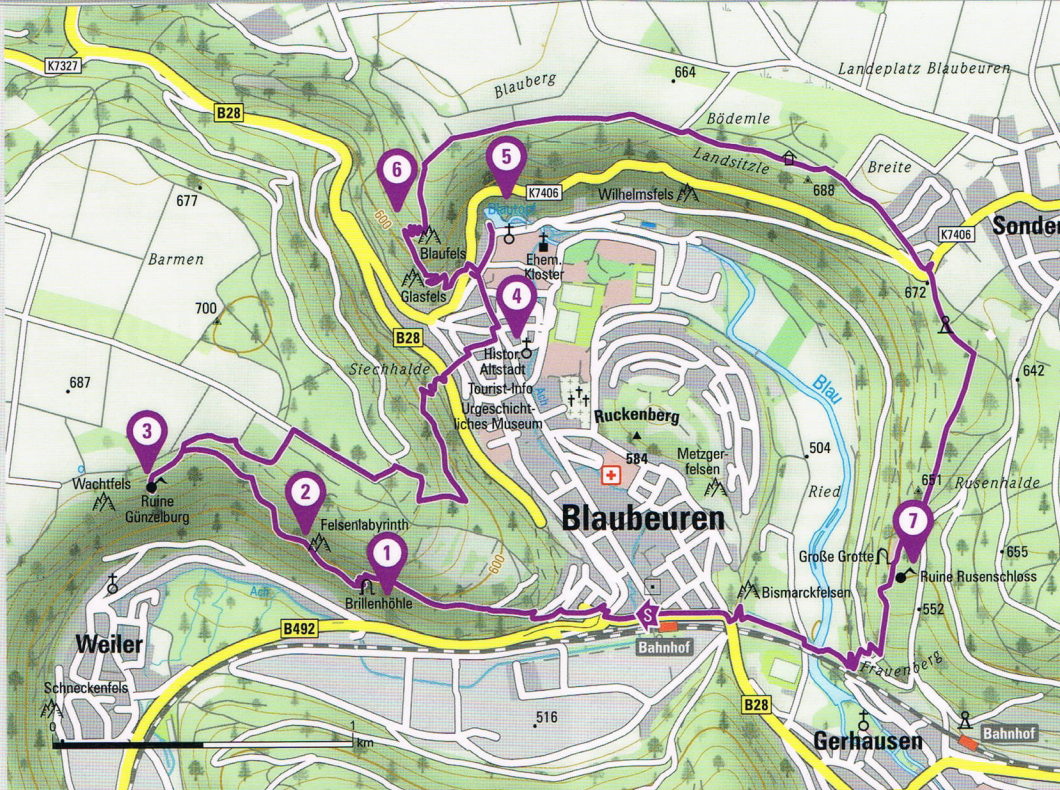
#### Glasfels und Blaufels

u.a. beliebte Kletterfelsen, am Blaufels Aussichtspunkt

7

#### Rusenschloss

Burgruine aus dem 12/13. Jh., einst kühn konstruiertes Bauwerk mit Mauerbogen am Felsrand (z. Zt. wegen Sanierungsarbeiten nicht zugänglich)








Wer den Beute- und Streifzug eines Eiszeitjägers nachempfinden möchte, ist in Blaubeuren goldrichtig. Hier in den Höhlen im Achtal lebten sowohl Neanderthaler als auch der Moderne Mensch.

Vom Stadtrand wandern wir den Steilhang der Weiler Halde hinauf und erhalten bei der Brillenhöhle einen ersten Einblick in die steinzeitlichen Lebensverhältnisse. Durchs Felsenlabyrinth gelangen wir zur mittelalterlichen Ruine Günzelburg. Es geht bergab am Schneckenfels vorbei nach Weiler und auf die andere Talseite. Ein schmaler Pfad führt hinauf ins Felsmassiv des Bruckfels in dem sich die Höhle Geißenklösterle befindet, ein von den Eiszeitmenschen häufig aufgesuchter Ort. Über das Köhnenbuch, ein Buchen-Steppeidewald, kommen wir zum Schillerstein und wandern anschließend zurück nach Blaubeuren. Hier sollten wir unbedingt noch einen Besuch im Urgeschichtlichen Museum einplanen.

## Eiszeitjägerpfad

Rundtour	9,3 km
Gehzeit	ca. 3:00 h
Höhenmeter	433 m
Start/Ziel	Blaubeuren, Bahnhof



### Anfahrt nach Blaubeuren

Linie R3 Ulm - Sigmaringen (tägl.)

Linie 365 Laichingen - Blaubeuren (tägl.)

Linie 369 Rad-Wanderbus Blaubeuren - Heroldstatt - Westerheim - Laichingen (Mai-Okt., Sonn- und Feiertage)

### Sehenswürdigkeiten

1

#### Brillenhöhle

Kuppelhöhle mit 2 Deckendurchbrüchen (Brille), exponierte Lage an einer steil aufragenden Felswand, beliebter Rast- und Lagerplatz der eiszeitlichen Jäger

2

#### Felsenlabyrinth

Felsformationen an der Weiler Halde im Achtal, darunter die Felsbrücke „Küssende Sau“

3

#### Ruine Günzelburg

Burgruine, vermutlich im 16. Jh. zerstört, schöner Ausblick ins Achtal

4

#### Bruckfels

kesselartiges Felsmassiv mit halbrunder Felsengruppe in der sich die Höhle „Geißenklösterle“ befindet

5

#### Geißenklösterle

Steinzeithöhle, bereits vor 40.000 Jahren von Menschen besiedelt, Fundort der Eiszeitkunst, darunter die ältesten Kunst- und Musikinstrumente der Erde.

6

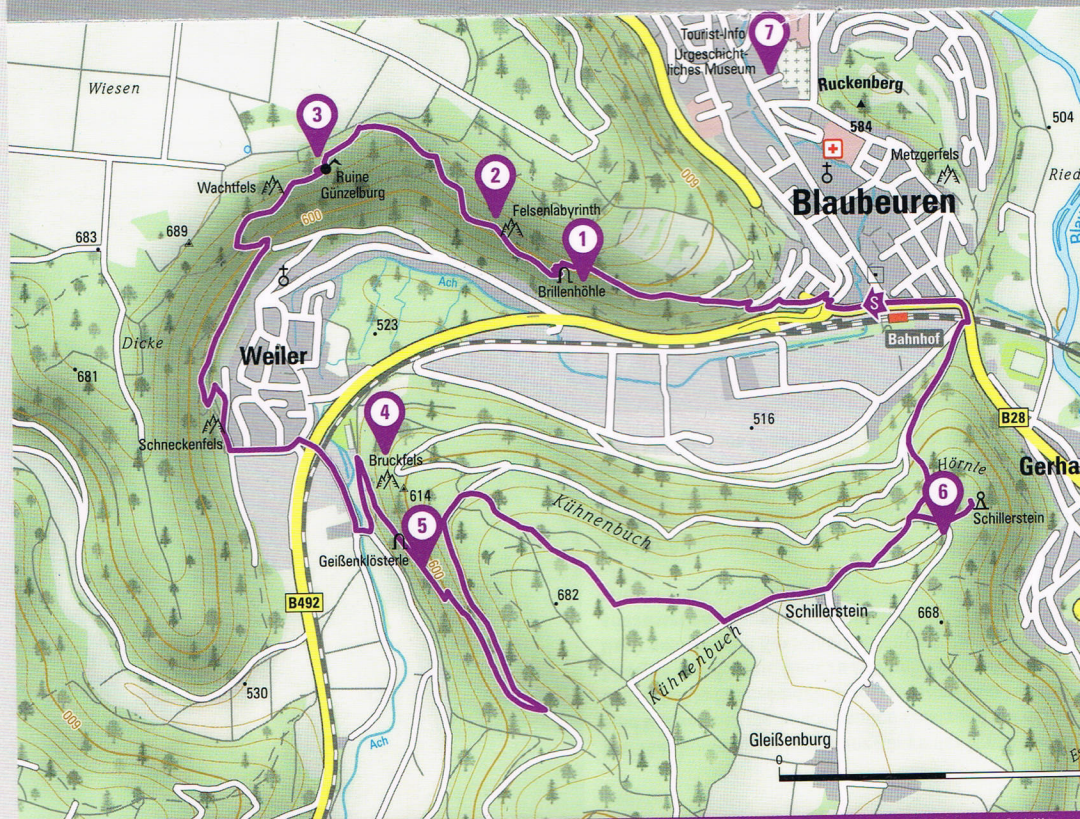
#### Schillerstein

Denkmal auf dem Hörnle, 1905 erbaut zum 100. Todestag des Dichters Friedrich Schiller, Aussichtspunkt

7


#### Urgeschichtliches Museum

zeigt das eiszeitliche Leben am Rand der Schwäbischen Alb und die älteste Kunst der Welt, u.a. mit Venus im Original ([www.urmu.de](http://www.urmu.de))



Höhle „Geißenklösterle“

Blick vom Schillerstein





Blick vom Wartstein ins Große Lautertal

Alte Burgen und Ruinen lassen erahnen, wie es sich im Mittelalter gelebt hat. Schon damals wussten die Edelleute, wo die schönsten Plätze sind. Diese Tour ist von großem landschaftlichem Reiz, erfordert allerdings etwas Trittsicherheit und Kondition.

Wir wandern im Talboden der Lauter dem Fluss entlang und steigen dann einen steilen Pfad hinauf auf den Gemfels und weiter zum Wartstein. Der alte Burgturm thront auf einer Felsnase. Oben angekommen werden wir von einem grandiosen Blick ins Große Lautertal belohnt, eines der schönsten und burgenreichsten Täler im Land. Unser Weg führt am oberen Talrand entlang zu weiteren ehemaligen Burgstellen bevor es wieder hinunter ins Lautertal zu unserem Ausgangspunkt in Unterwilzingen geht.

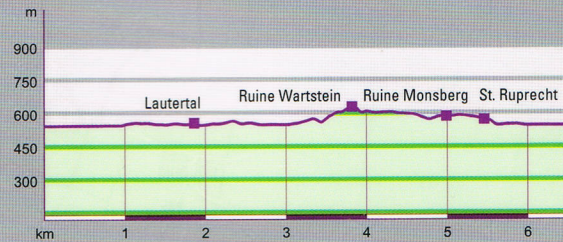
# Burgfelsenpfad

## Anfahrt nach Unterwilzingen



Linie 319 Ehingen - Granheim - Unterwilzingen (Mo-Fr)

Rundtour	6,6 km
Gehzeit	ca. 2:00 h
Höhenmeter	146 m
Start/Ziel	Ehingen-Unterwilzingen
alternativ ab Erbsetten, Dorfkirche (1,8 km) oder ab Anhausen, Parkplatz Bürgerhaus, Hanggärten (3,2 km)	



## Sehenswürdigkeiten



**Großes Lautertal**  
außergewöhnlich schöne Talschaft mit Felsen und Wiesen, Teil des Biosphärengebiets



**Gemfels**  
imposante Felsengruppe an einem Steilhang des Lautertals, Aussichtspunkt



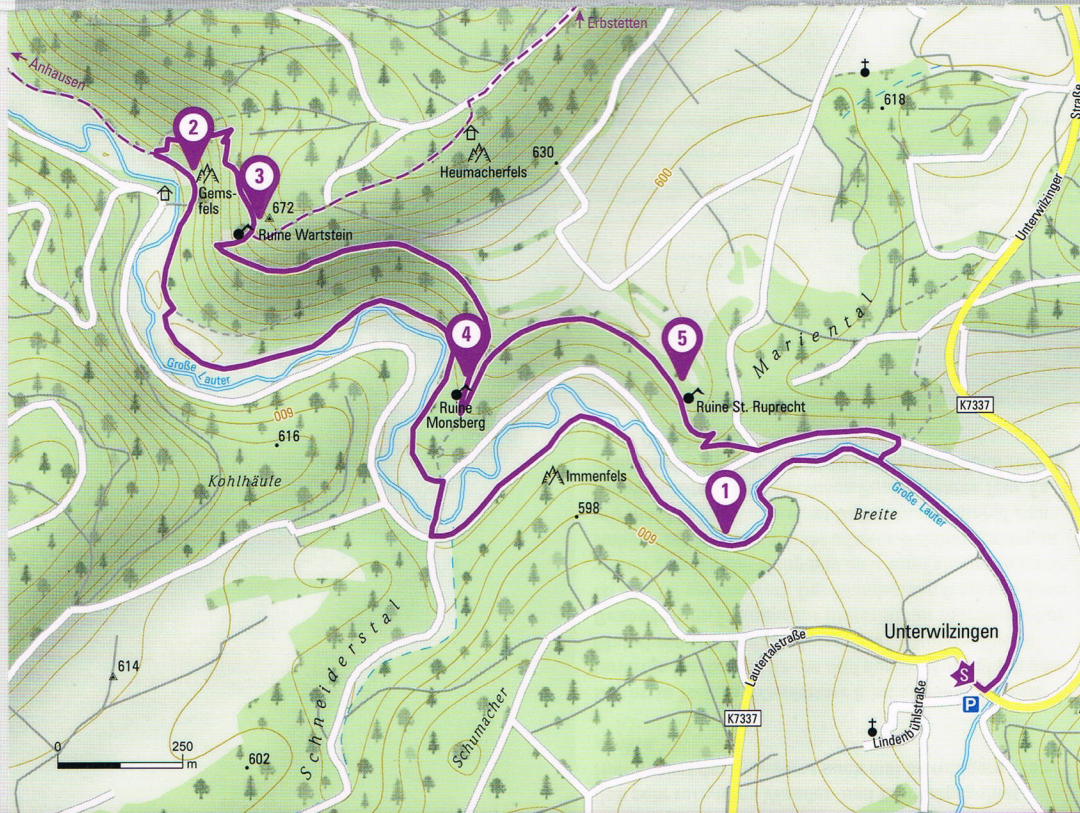
**Ruine Wartstein**  
mittelalterl. Burgruine, 1495 niedergebrannt, ehemals eine der kühnsten Felsenburgen im Lautertal, Burgturm erhalten und begehbar



**Ruine Monsberg**  
1495 zerstört, nur noch spärliche Mauerreste vorhanden, dennoch besonders mystische Wirkung durch die mit Moos bewachsenen Steine



**Ruine St. Ruprecht**  
lag auf einem Bergsporn am Eingang des Marientals, die Burgstelle mit wunderschönen Buchen bewachsen, erkennbar ist noch der Burggraben



Ruine Monsberg

an der Lauter

Ruine Wartstein





Sontheimer-Höhle



Ein Blick zurück in die Erdgeschichte steht bei dieser vom urzeitlichen Eistal und Tieftal sowie der Sontheimer Höhle geprägten Tour auf dem Programm.

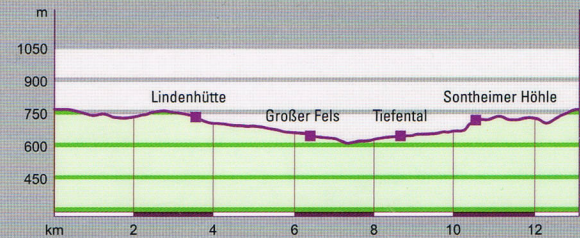
Start ist am historischen Backhaus in der Ortsmitte von Sontheim. Über hügeliges Land gehen wir durch den Wald an der Lindenhütte vorbei hinab ins Eistal. Genussvoll durchschreiten wir das verwunschene Tal bis zum „Großen Fels“ und zur „Baasennase“. Wir biegen ins Tieftal ab und bleiben auf dem Weg im Talgrund bis wir rechts zur Sontheimer Höhle aufsteigen. Die ehemalige Flusshöhle ist bereits vor Millionen Jahren entstanden und als Besucherhöhle äußerst sehenswert. Über die Kohlhalde gelangen wir hinunter zur Heusteige und nach Sontheim zurück.

## Sontheimer Höhlentour

### Anfahrt nach Sontheim

Linie 335 Laichingen - Münsingen (tägl.)  
 Linie 334 Schelklingen - Laichingen (tägl.)  
 Linie 369 Rad-Wanderbus  
 Blaubeuren - Heroldstatt - Westerheim - Laichingen (Mai-Okt., Sonn- und Feiertage)

Rundtour	13,1 km
Gehzeit	ca. 3:30 h
Höhenmeter	237 m
Start/Ziel	Heroldstatt-Sontheim, Backhaus (Weberstraße)



### Sehenswürdigkeiten

1

#### Brillenhöhle

Kuppelhöhle mit 2 Deckendurchbrüchen (Brille), exponierte Lage an einer steil aufragenden Felswand, beliebter Rast- und Lagerplatz der eiszeitlichen Jäger

2

#### Felsenlabyrinth

Felsformationen an der Weiler Halde im Achtal, darunter die Felsbrücke „Küssende Sau“

3

#### Ruine Günzelburg

Burgruine, vermutlich im 16. Jh. zerstört, schöner Ausblick ins Achtal

4

#### Blaubeuren

historische Altstadt mit Fachwerkhäusern, Kloster mit Hochaltar und Badhaus, Blautopfbahn für Stadtrundfahrten, Urgeschichtliches Museum mit Schatzkammern der Eiszeitkunst

5

#### Blautopf

schönste Karstquelle Deutschlands, türkisblauer 21 m tiefer Quellsee mit unterirdischem Höhlensystem (kostenfreie Filmschau „Dunkelblau“ im Urgeschichtlichen Museum)

6


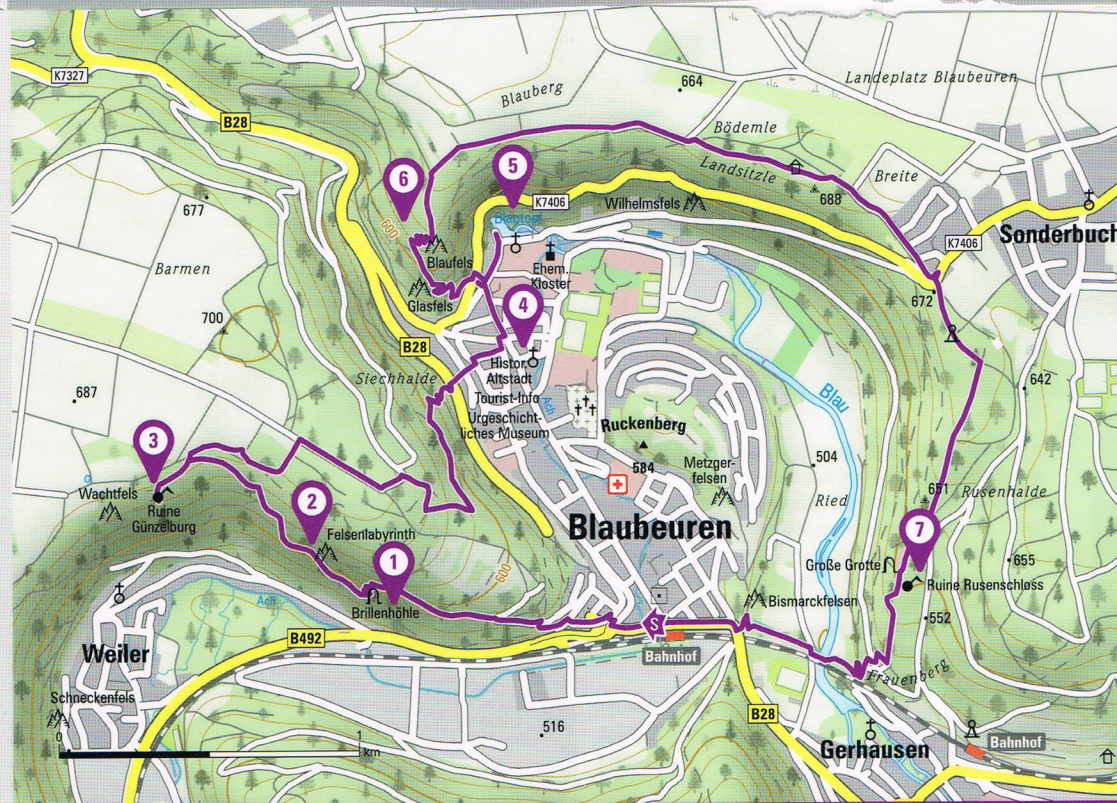
#### Glasfels und Blaufels

u.a. beliebte Kletterfelsen, am Blaufels Aussichtspunkt

7

#### Rusenschloss

Burgruine aus dem 12/13. Jh., einst kühn konstruiertes Bauwerk mit Mauerbogen am Felsrand (z. Zt. wegen Sanierungsarbeiten nicht zugänglich)





## **Freizeitmöglichkeiten/ Ausflugsziele**

- Keltisches Heuneburgmuseum in Hundersingen bei Mengen
  - Ailinger Erbnismühle in Reichenbach bei Bad Schussenried
  - Römermuseum in Mengen-Ennetach
  - Kunstmuseum „Villa Rot“ in Burgrieden-Rot
  - Oberschwäbische Barockstraße
  - Fachwerkstraße Baden-Württemberg
  - Deutsche Donau
  - Donauradweg
  - Lautertal-Radweg
  - Museumsschmalspurbahn „Öchsle“
  - Schwäbische Alb-Bahn (Schelklingen – Münsingen – Trochtelfingen)
  - Schmeck den Süden Baden-Württemberg
  - Haus der Baden und Württembergische Weine
  - Mythos Schwäbische Alb
- 
- Nordic Walking Park Ehingen
  - Bierwanderweg Ehingen
  - Golfplatz Donau-Riss in Rißtissen
  - Minigolfanlage Allmendingen
  - Minigolfanlage Ehingen-Gamerschwang
  - Kletterwald Laichingen
  - Hochseilgarten Kletterwald Biberach
  - Ponyhof & Märchenpark „Zwergental“
  - Klettern im Alb-Donau-Kreis
  - Segway – Die Donauroller
  - Wanderreitstation Holzmann und Kutschfahrten in Dächingen
  - Wandertouren mit 20 Touren im Alb-Donau-Kreis
  - Oberschwäbischer Pilgerweg
  - Fahrplanauskunft der Deutschen Bundesbahn
  - Fahrplanauskunft des Verkehrsverbundes „Ding“
  - Rad- Wanderbusse und Bahnen (Alb-Donau-Kreis, Kreis Reutlingen)
  - E-Bike-Verleih (Radsport Ersing Ehingen)
  - Fahrradverleih (Radsport Ersing Ehingen)
  - Fahrradreperaturen (Radsport Ersing Ehingen)
  - Central Center Ehingen (Kino Ehingen)
  - Ehinger Jazztage (immer am 2. Wochenende im Oktober)
  - eventuell den Veranstaltungskalender der Stadt Ehingen
  - Ehinger Weihnachtsmarkt
  - Ulmer Weihnachtsmarkt
  - Kanutouren auf der Großen Lauter und der Donau  
[www.kanutouren.com](http://www.kanutouren.com)
  - Ehinger Fasnet - Narrenzunft Spritenmuck
  - Vereinigung Schwäbisch-Alemannischer Narrenzünfte e.V.



## **Ehingen und Sonstige Ausflugsziele Oberschwaben und Schwäbische Alb**

Ehingen Heimatmuseum,  
Ehingen Wolfertturm,  
Ehingen Galerie Spätsche Hof,  
Ehingen Berg Brauerei Brauereigewölbe, Eiskeller  
Schloss Mochental, Galerie Museum, Besenmuseum  
Krippenmuseum Oberstadion  
Kloster Obermarchtal  
Kloster Zwiefalten  
Kloster Wiblingen,  
Blaubeuren Urgeschichtliches Museum  
Blaubeuren Blautopf  
Kloster Blaubeuren  
Ulm Aquarium und Tierpark  
Ulmer Münster, Brotmuseum, Galerie Weißhaupt, Heimat Museum, Fischerviertel Ulm,  
Seinhausen schönste Dorfkirche der Welt  
Kloster Bad Schusseried  
Kloster Ochsenhausen  
Kloster Roth an der Roth  
Federsee Bad Buchau  
Wackelwald Bad Buchau  
Ungeschichtliches Museum Bad Buchau  
Bussen  
Garten Eden  
Kloster Heilig Kreuz Tal  
Schloss Neufra (Hängende Gärten)  
Bachritterburg Kanzach  
Oberschwäbisches Museumsdorf Kürnbach  
Großes Lautertal  
Loretto Hof Zwiefalten (Die Holzofenbäckerei)  
Wimsener Höhle  
Sontheimer Höhle  
Bärenhöhle, Nebelhöle, Tiefenhöhle,  
Ravensburger Spieleland  
Legoland Günzburg  
Landesgestüt Marbach  
Biosphärengebiet (Zentrum Münsingen)  
Weberei und Heimatmuseum Laichingen  
Besinnungswege Ehinger Alb  
Burg Hohengundelfingen  
Burg Niedergundelfingen  
Schwäbischer Alb Verein Burg Derneck  
Kinderland Bärenhöhle  
Sommerrodelbahn Donnstetten  
Schloss Lichtenstein  
Schloss Sigmaringen  
Oberes Donautal mit Kloster Beuron  
Campus Galli Karolingische Klosterstadt Stadt Meßkirch  
Geopark Schwäbische Alb  
Hohle Felsen Schelklingen „Venus“  
Biosphären Informationszentrum:  
Dächingen, Hütten, Lauterrach  
Gundershofer Goißahof  
Töpferei Justingen  
Kalkofenmuseum Untermarchtal



Technikmuseum „Alte Säge“ Munningen  
Mode Museum „Feigel“ Ehingen-Granheim  
Knopf & Knopf Museum Warthausen  
Donaubad Neu-Ulm  
Bad-Blau Blaustein/Ulm  
Jordanbad Biberach  
Albthermen und Saunalandschaft Bad-Urach  
Erlebnisfreibad Ehingen  
Sonnenhoftherme Bad-Saulgau  
Adelindis Therme Bad-Buchau  
Schwabentherme Aulendorf  
Therme Bad Wurzach  
Panorama Therme Beuren  
Wassererlebnisbereich Lonesee  
Badeseer Erbach  
Badeseer Erbach/Ersingen  
Badeseer Heppenäcker/Rottenacker